

Unsere Gaststätte „Die Talstation“ befindet sich am Fuß der berühmten Steilstrecke der Bergbahn.
Eine Tradition seit 1923



Wir haben für Sie durchgehend montags bis freitags ab 10.30 Uhr sowie samstags, sonntags und an Feiertagen bis 20.00 Uhr geöffnet.

Inh. M. Schneider, Schottleite 1
98746 Mellenbach-Glasbach
Tel. 036705 217160



BIKE-Center

- Leih-Mountainbikes inklusive Helm 15 € pro Tag
- Übernachtung/Frühstück ab 37 €
- Saunalandschaft und Pub

Landessportschule Bad Blankenburg · LSB Thüringen Sportmanagement GmbH
Wirbacher Straße 10 · 07422 Bad Blankenburg
Telefon: 036741 620 · sportschule-badblankenburg.de

Hinweise zur Fahrradmitnahme in Bus und Bahn

Unterwegs mit dem FahrradBus

Viele Regionallinien der KomBus GmbH sind samstags, sonn- und feiertags von Mai bis Oktober mit Fahrradgepäckträgern zur Beförderung von bis zu sieben Fahrrädern ausgestattet. Mit diesen speziellen Gepäckträgern ist ein sicherer Transport der Fahrräder gewährleistet.

Wegen der begrenzten Platzkapazitäten für Fahrräder in den Regionalbussen empfiehlt sich die Reservierung am KomBus-Servicetelefon unter 0180-333 72 87 oder 03671-525190 bis freitags, 12.00 Uhr.

Fahradbeförderung mit der Berg- und Schwarzatalbahn

Transport mit der Schwarzatalbahn (Strecke Rottenbach-Katzhütte)
Der Fahrradtransport ist kostenlos und nur in begrenztem Umfang möglich.

Transport mit der Bergbahn

Auf der Bergbahn ist der Fahrradtransport nur mit dem Personenwagen der Bergbahn möglich.

- Beförderung mit einem Fahrrad-Ticket für maximal 8 Fahrräder
 - jeweils zur vollen Stunde ab Lichtenhain (Bergstation)
 - jeweils zur halben Stunde ab Obstfelderschmiede (Talstation)
- Radfahrergruppen bitten wir um Anmeldung unter Tel: 036705-20134

Kontakt:

Tourist- und ServiceCenter

(Haupteingang Stadthalle)
Bahnhofstr. 23 | 07422 Bad Blankenburg
Tel. 036741 - 2667

www.rennsteig-schwarzatal.de



SCHWARZATAL- RADWEG

VON DER SAALE
BIS ZUM RENNSTEIG



Radlertage im Schwarzatal - Genießen Sie Thüringer Gastlichkeit im Hotel „Im Kräutergarten“

Unsere Leistungen:

2x Übernachtung mit Frühstücksbüffet
2x Abendessen (1x als Kräutermenü, 1x als Radler-Brotzeit)
Begrüßungsradler
Fahrkarte für die Oberweißbacher Bergbahn incl. Radmitnahme
Saunanutzung im Hotel

Preis im DZ 129,00 € p. P.
Preis im EZ 145,00 € p. P.



Hotel & Restaurant
Im Kräutergarten
Inh. Familie Ralf Kiesewetter

Ortsstraße 29 a
98744 Cursdorf/ Thür.
Tel. (036705) 29-0 Fax (036705) 2933
Mail: hotelimkraeutergarten@web.de
www.hotel-im-kraeutergarten.de

Mai - Oktober

Montag - Freitag 10.00 - 12.00 und 13.00 - 17.00 Uhr
Samstag/Sonntag/Feiertag 13.00 - 17.00 Uhr

November - April

Montag - Freitag 10.00 - 12.00 und 13.00 - 17.00 Uhr
Sonntag/Feiertag 13.00 - 16.00 Uhr

Führungen nach Anmeldung!
Einlass Museum bis 20 Min. vor Schließzeit



MEMORIALMUSEUM "FRIEDRICH FRÖBEL"
Mit ständiger Ausstellung "Olitätenhandel"
FRÖBELSTÄDTER KRÄUTERSEMINARE

98744 Oberweißbach, Markt 10, Tel.: 036705-62123 - Fax: 62249
E-mail: froebelstadt@gmail.com - www.oberweissbach.de





Schwarzatal

Schwarzatal – Radweg

Der Schwarzatal-Radweg verläuft auf einer Länge von ca. 40 km durch eine der schönsten Natur- und Kulturlandschaften Deutschlands. Als Abzweig des Saale-Radwanderwegs beginnt er in Rudolstadt-Schwarza, führt über Bad Blankenburg bis zur Oberweißbacher Bergbahn und weiter in Richtung Neuhaus a. Rwg. zum Rennsteig-Radwanderweg. Neben der größtenteils noch unberührten Natur finden Sie entlang des Radweges auch viel Sehenswertes.

Ein erster Halt empfiehlt sich in **Bad Blankenburg**. Hier gründete 1840 Friedrich Fröbel den ersten Kindergarten. Neben dem Fröbelmuseum ist auch die Burg Greifenstein ein Anziehungspunkt. Spektakuläre Flugvorführungen mit verschiedenen Greifvögeln bietet dort in den Sommermonaten der Adler- und Falkenhof. Von Bad Blankenburg führt die Tour weiter durch eines der ältesten Naturschutzgebiete Thüringens nach Schwarzburg.

Ein Besuchermagnet in **Schwarzburg** ist die Talkirche direkt am Radweg im unteren Ort. Als anerkannte Radwegkirche lädt diese zu Einkehr und Besinnung ein. Ein Abstecher zum Schloss Schwarzburg mit dem Kaisersaal und dem in Restaurierung befindlichen Zeughaus empfiehlt sich dort ebenfalls. Flussaufwärts verläuft der Radweg links der Schwarza durch **Sitzendorf**, wo Georg Heinrich Macheleid 1760 die erste Porzellanmanufaktur gründete, vorbei an Unterweißbach und entlang der Schwarza zur Talstation der **Oberweißbacher Bergbahn** nach Obstdfelderschmiede. Hier können Sie mit Ihrem Rad auf die Bergbahn „umsteigen“ und die 300 Höhenmeter mit 25% Gefälle ganz bequem zurücklegen und dabei entspannt die Aussicht genießen.


Von Lichtenhain geht es weiter nach **Oberweißbach**, wo sich ein Besuch des Memorialmuseums Friedrich Fröbel oder der Hoffnungskirche zu jeder Jahreszeit lohnt. Nun gelangen Sie auf dem Radweg nach **Cursdorf**. Hier können Sie z. B. das Historische Glasapparatmuseum besuchen oder sich auf der Snowtubing-Anlage „tummeln“. Ab Cursdorf führt der Radweg nach Neuhaus am Rennweg. Dort besteht der Anschluss an den Rennsteig-Radwanderweg.



SCHWARZATAL-RADWEG



Oberweißbacher Bergbahn




Burg Greifenstein
Bad Blankenburg



Zeughaus in Schwarzburg




Talkirche in Schwarzburg



Talsperre Leibis-Lichte



Glasapparatmuseum
Cursdorf



Memorialmuseum
Oberweißbach

SCHWARZATAL-RADWEG

Wegverlauf:

Rudolstadt/Schwarza – Bad Blankenburg – Schwarzburg – Sitzendorf – Unterweißbach – Obstdfelderschmiede – Bergbahn – Lichtenhain – Oberweißbach – Cursdorf – Neuhaus a. Rwg.

Streckenlänge: ca. 25 km Rudolstadt/Schwarza – Obstdfelderschmiede
ca. 39,8 km Rudolstadt/Schwarza – Neuhaus a. Rwg.

Anschlussmöglichkeiten: Saale-Radwanderweg in Rudolstadt-Schwarza
Rinnetal-Radweg in Bad Blankenburg
Rennsteig-Radwanderweg in Neuhaus a. Rwg.



Hier finden Sie ein umfassendes Angebot an Informationen z. B. Sehenswürdigkeiten, Nahverkehr, Übernachtungsmöglichkeiten u.v.m. Zusätzliche Dienste wie Wettervorhersage oder Höhenprofil runden den Service ab. Neben fertigen Tourenvorschlägen können Sie auch individuell Touren planen und erstellen. Der Radroutenplaner Thüringen steht auch kostenlos als App für Android und I-Phone zur Verfügung.

www.radroutenplaner.thueringen.de